





-  Vorhabenfläche
- Biotop- und Nutzungstypen**
- Gewässer**
-  FXu technisches Gewässer, naturfern
-  FXz Zierteich
- Siedlungsbereiche**
-  SBe Einzel-, Doppel- und Reihenhausbebauung
-  SLy sonstige Lagerfläche
-  Slg Gewerbeflächen
- Landwirtschaftliche Nutzflächen**
-  AAy Intensivacker
- Habitatbäume**
-  Tagesverstecke
-  Höhlenbaum
-  Nestbaum
- Lineare Biotop**
-  SVs Vollversiegelte Verkehrswege
-  HWy Typischer Knick (§)


**Landschaftsplanerische
Ersteinschätzung
zur Erweiterung eines Gewerbegebiets
in der Gemeinde Itzstedt**

Karte 1	Biotop- und Nutzungstypen
---------	---------------------------



0 25 50 m

1:2.000



BHF Bendfeldt Herrmann Franke
 Landschaftsarchitekten GmbH
 Knooper Weg 99-105 | Innenhof Haus A
 24116 Kiel, Tel.: 0431/ 99796-0